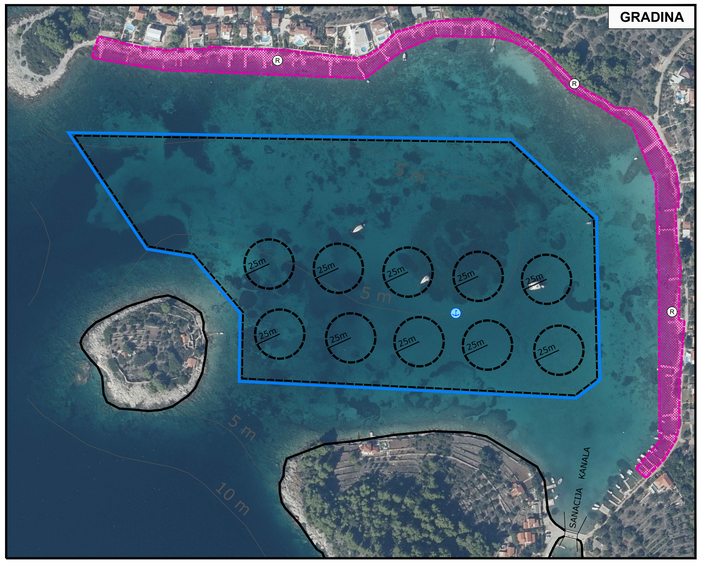

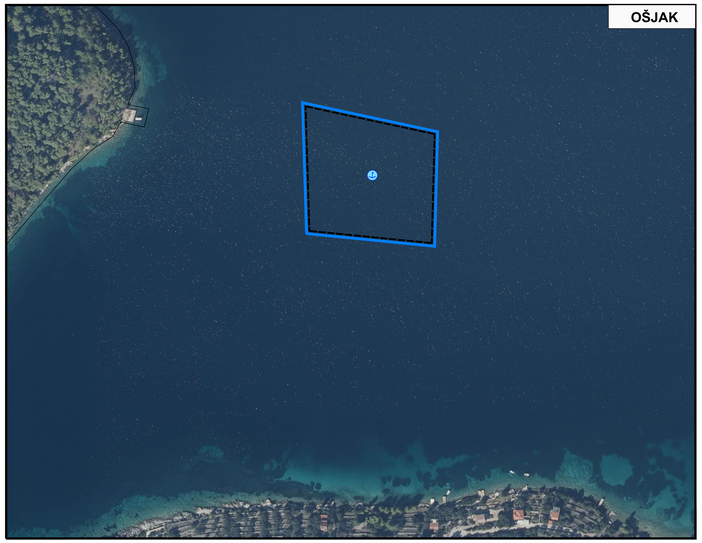

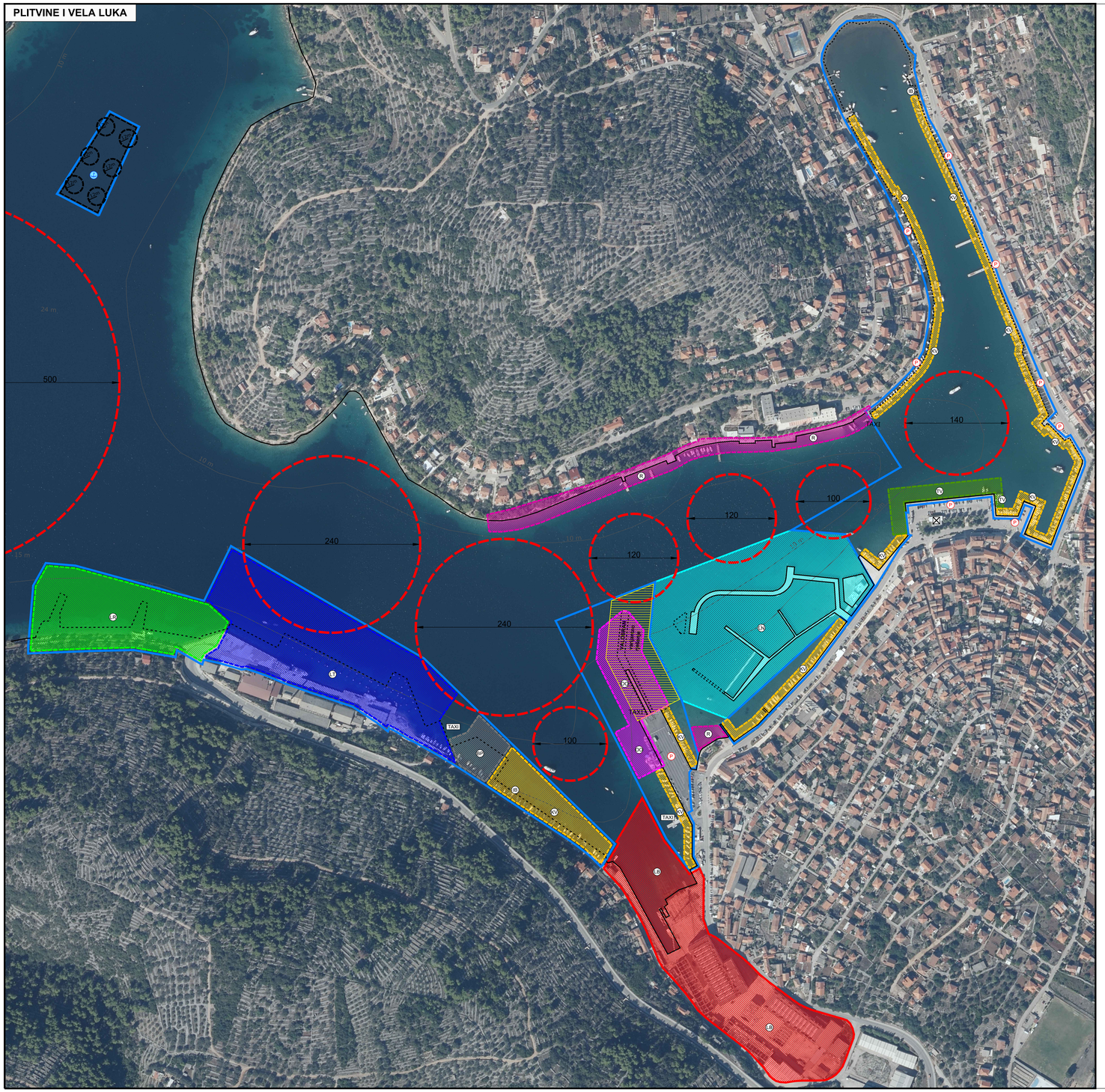

IZMJENE I DOPUNE PROSTORNOG PLANA UREĐENJA VELA LUKA

1. KARTOGRAM - Režim korištenja lučkog područja

LEGENDA:

- POSTOJEĆA OBALA
- LINIJA OBALE KOJA ĆE SE ODREDITI PROJEKTNOM DOKUMENTACIJOM
- LUČKO PODRUČJE (luke otvorene za javni promet županijskog ili lokalnog značaja):
  - OP OPERATIVNA OBALA
  - LT TRAJEKTNA LUKA
  - LR RIBARSKA LUKA
  - KV KOMUNALNI VEZ
  - TV VEZOVI ZA TURISTIČKE BRODOVE NA KRUŽNIM PUTOVANJIMA
  - BP BENZINSKA POSTAJA
  - IB ISTEZALIŠTE BRODICA
  - TAXI AERO TAXI DO UZLETIŠTA
  - SIDRIŠTE
  - POVRŠINA SIDRIŠTA (Gradina, Plitvine, Ošjak, Triporte)
  - PLUTAČA ZA VEZOVE
- PODRUČJE VALOBRANA (moguće realizirati kao sastavni dio LNT ili kao dio LZJP)
- LN LUKA NAUTIČKOG TURIZMA
- BI BRODOGRADILIŠTE
- UREĐENA PLAŽA
- P PARKIRALIŠTE
- UKLANJANJE POSTOJEĆE BENZINSKE POSTAJE (nakon izgradnje nove)
- 100 SIGURNOSNE ZONE OKRETANJA BRODOVA
  - R 100 m za brodove do 40 m
  - R 120 m za brodove do 50 m
  - R 140 m za brodove do 60 m
  - R 240 m za brodove i trajekte do 140 m
  - R 500 m za brodove do 300 m

0 0.5 km 1 km 2 km 3 km

URBOS
BIRO ZA PROSTORNO PLANIRANJE, URBANIZAM I ZAŠTITU OKOLIŠA d.o.o. SPLIT, Matoševa 16

PRIJEDLOG PLANA, svibanj 2024. godine

Broj elaborata: **827-1/22**

Županija: DUBROVAČKO-NERETVANSKA	
Općina: VELA LUKA	
Naziv prostornog plana: **IZMJENE I DOPUNE PROSTORNOG PLANA UREĐENJA OPĆINE VELA LUKA**	
Naziv kartografskog prikaza: **KARTOGRAM - Režim korištenja lučkog područja**	
Broj kartograma: 1.	Mjerilo kartografskog prikaza: 1:2000
Odluka o izradi plana (službeno glasilo): Službeni glasnik Općine Vela Luka, 2/21, 3/21.	Odluka predstavničkog tijela o donošenju plana: (službeno glasilo):
Javna rasprava (datum objave):	Javni uvid održan: od: ____ godine do: ____ godine
Pečat tijela odgovornog za provođenje javne rasprave:	Odgovorna osoba za provođenje javne rasprave: DARKO PRANJILOVIĆ, dipl. ing. grad.
Suglasnost na plan prema čl. 108. Zakona o prostornom uređenju (NN, br. 153/13, 65/17, 114/18, 39/19, 98/19 i 67/23) broj suglasnosti klasa: urbroj: datum:	
Pravna osoba/tijelo koje je izradilo plan: URBOS doo SPLIT Biro za prostorno planiranje, urbanizam i zaštitu okoliša	
Pečat pravne osobe/tijela koje je izradilo plan:	Odgovorna osoba: MAJA MADIRACA, dipl. oec.
Odgovorni voditelj: GORDANA RADMAN, dipl. ing. arh.	
Stručni tim u izradi plana: 1. GORDANA RADMAN, dipl. ing. arh. 2. MAJA MADIRACA, dipl. oec. 3. dr.sc.ZORAN RADMAN, dipl. arh., suradnik 4. LARISA BAČIĆ, dipl. ing. grad. 5. IVANA BUBIĆ, mag. oec. 6. MARINA PAVIČIĆ, mag. ing. sedif. 7. MISLAV MADIRACA, dipl. oec.	
Pečat predstavničkog tijela:	Predsjednik predstavničkog tijela: ZORAN MANESTAR
Izvornost ovog prostornog plana s izvornikom ovjerava: (ime, prezime i potpis)	Pečat nadležnog tijela:

PRIJEDLOG PLANA